



**LANDSTREIFER**

*Rundwanderwege*

# TAGESTOUREN

Erlebniswandern im Naturpark Hohe Mark



11 Rundwanderwege zwischen 4 und 16 km



# NATURPARK HOHE MARK

*Eine abwechslungsreiche Verlockung*

Zwischen Münsterland, Niederrhein und Ruhrgebiet kannst du in den Stadtgebieten losziehen und ununterbrochen durchs Grün ins Naturschutzgebiet gelangen – und alles auf einer Fläche von 1.977,81 km<sup>2</sup>. Unser Naturpark Hohe Mark bietet viele Verlockungen in grüner Natur, in erstaunlicher Nähe zum menschlichen Siedlungsraum.

Großartige Natur mit schönen Aussichten, Täler und Höhen, Wald im Wandel zur Wildnis, geheimnisvoll schimmernde Seen, alte Moore, offene Weideflächen und Wanderwege, die sich durch die Landschaft schlängeln. Dazu jede Menge Kultur.

Und genau diese Mischung aus Geschichte, Landschaft und Kultur macht den besonderen Reiz des Naturparks Hohe Mark aus. Ein Facettenreichtum, der darauf wartet, von dir entdeckt zu werden. Naturfreund, Kulturbefruerter oder Genusswanderer:

**Wir freuen uns auf dich!**

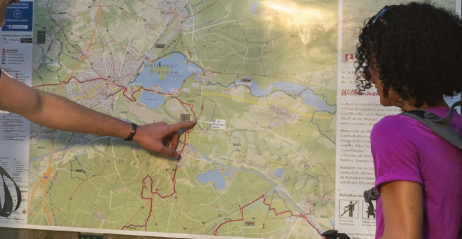
# INHALTSVERZEICHNIS

<b>Naturpark Hohe Mark – Eine abwechslungsreiche Verlockung</b> .....	<b>02</b>
<b>Wandern im Naturpark</b> .....	<b>05</b>
<b>Beschilderung – So orientierst du dich auf unseren „LandStreifern“</b> ...	<b>06</b>
<b>Darauf solltest du achten</b> .....	<b>08</b>
<b>„LandStreifer“ im Naturpark Hohe Mark</b> .....	<b>10</b>
1. Des Herzogs englische Parkanlagen .....	12
2. Zeitreise .....	14
3. Auf den Spuren Graf Alexanders II .....	16
4. Burgenpatt .....	18
5. Dein Bett mit Aussicht .....	20
6. Zwischen Stever und Lippe .....	22
7. Haard an der Grenze .....	24
8. Wild Wald Weitsicht .....	26
9. Üfter Mark .....	28
10. Diersfordter Wald .....	30
11. Tiefe Berge, Hohe Täler .....	32
<b>Gastgeberverzeichnis – Zeit für eine Pause</b> .....	<b>34</b>
<b>Kontakte auf deiner Tour – Touristinfos in der Nähe</b> .....	<b>38</b>
<b>Hilfreiche Informationen – für deine Wanderung</b> .....	<b>40</b>
<b>An deiner Seite – die Wanderführer Hohe Mark</b> .....	<b>41</b>
<b>Begegnung mit Wildtieren – Was ist zu beachten?</b> .....	<b>42</b>
<b>Wandern mit Kindern – Wandern ist spielend leicht!</b> .....	<b>44</b>
<b>HoheMark RadRoute – Aufsatteln und Abschalten</b> .....	<b>45</b>
<b>Übersichtskarte – Hohe Mark Steig und LandStreifer Legende</b> .....	<b>46</b>





**HOHE MARK STEIG**  
*Mein Band zur Natur*



**Wichtige Informationen**

Die Karte zeigt die verschiedenen Wanderrouten und die wichtigsten Sehenswürdigkeiten der Region. Die Routen sind farblich markiert: Rot für den Hauptweg, Blau für Nebenwege und Grün für Naturwege. Die Karte ist in Maßstab 1:50.000 gezeichnet.

**Legende**

- Rot: Hauptweg
- Blau: Nebenweg
- Grün: Naturweg
- Blau: Gewässer
- Grün: Wald
- Orange: Straße
- Rot: Ort
- Blau: Kapelle
- Grün: Aussichtspunkt

# WANDERN IM NATURPARK



Der **Hohe Mark Steig** führt dich als Fernwanderweg auf über 140 km, in 6 Etappen, quer durch den Naturpark Hohe Mark von Wesel nach Olfen oder umgekehrt. Die abwechslungsreichen Etappen von 19 bis 26 km Länge sind ein echter Wandergenuss.

Wer lieber eine Tageswanderung mit demselben Start- und Zielpunkt drehen möchte, probiert einfach unsere LandStreifer aus.

Als Rundwanderwege angelegt sind unsere LandStreifer immer für eine landschaftliche Überraschung gut. Besonders für Einsteiger oder auch Familien mit Kindern eignen sich unsere **LandStreifer-Runden** zwischen 4 und 6 km Länge. Erprobte Wanderer genießen ihr ganz persönliches Wandererlebnis bei unseren Tagesrundtouren zwischen 9 und 16 km Länge.

Worauf wartest du noch? Packe deinen Rucksack und auf geht's!

Weitere Infos für dein Wanderabenteuer findest du unter [www.hohe-mark-steig.de](http://www.hohe-mark-steig.de)

# BESCHILDERUNG

*So orientierst du dich auf unseren „LandStreifern“*

Auf den LandStreifer-Rundwanderwegen folgst du den lilafarbigen Wanderzeichen. Der Wanderweg ist in beide Richtungen ausgeschildert. Der Start kann von jedem beliebigen Punkt erfolgen. Informationstafeln findest du auf den anliegenden Wanderparkplätzen.



LandStreifer



Hohe Mark Steig



Abkürzung




Wanderparkplatz



Naturschutzgebiet

Außerdem findest du alle „LandStreifer“ auch auf den Navigations-Apps „Komoot“ und „Outdooractive“.







# DARAUF SOLLTEST DU ACHTEN

Der Wald ist das Zuhause von vielen Tieren und Pflanzen. Du betrittst ihn als Erholungsraum, **auf eigene Verantwortung**. Wildschwein, Fuchs und Co freuen sich, wenn du dich respektvoll verhältst.

## VERHALTEN IN DER NATUR



Ist dir schon einmal jemand auf den Kopf getreten?  
**Danke, dass du auf den Wegen bleibst.**



Du hast es gerne sauber? So geht es auch den Wald-, Feld- und Wiesenbewohnern und allen, die hier zu Gast sind. **Nimm einfach wieder mit, was du hierher gebracht hast!**



Alles, was wächst hat seinen Sinn, bereichert die Natur und erfreut unser Auge. Manches steht unter Naturschutz. **Pflücke nichts ab.**



Höre den Wind rauschen, die Äste knacken, die Vögel zwitschern. Leise Musik, die dein Herz erfreut. **Verhalte dich ruhig, um das Konzert nicht zu stören.**



Todesangst – Stress – hoher Energieverbrauch – einem gehetzten Tier fehlen Reserven für Futtersuche und Versorgung des Nachwuchses. **Dein Hund genießt den Spaziergang auch an der Leine.**



Glut wird schnell zum großen Brand. **Danke, dass du im Wald nicht rauchst und kein Feuer machst.**



In der Land- und Forstwirtschaft sind oft schwere und große Geräte notwendig. **Danke, dass du dabei hilfst, dass sie immer zu ihrem Einsatzort über die Straßen kommen und du auf den gekennzeichneten Wanderparkplätzen parkst.**

**Danke, dass du uns hilfst, unsere Natur zu schützen und zu erhalten.**





# „LANDSTREIFER“ IM NATURPARK HOHE MARK

## 1. DES HERZOGS ENGLISCHE PARKANLAGEN

Eine Umgebung, die zum Wandern für dich schöner nicht sein kann.

- 📍 An der Ziegenweide in Dülmen | 4,4 km
- 🚶 leicht – familieneeignet



Seite 12

## 2. ZEITREISE

Wandern für Kulturgebeisterte, Naturhungrige, Kurzentschlossene & Familie.

- 📍 „Alte Schäferei“ in Hamminkeln | 5,2 km
- 🚶 leicht – familieneeignet



Seite 14

## 3. AUF DEN SPUREN GRAF ALEXANDERS II

Wanderung durch die Schlossfreiheit mit wunderschönen kleinen Gebäuden.

- 📍 Parkplatz Hagenwiese / Südring in Raesfeld | 6,3 km
- 🚶 leicht – familieneeignet



Seite 16

## 4. BURGENPATT

Zwei Burgen und ihre Park-Landschaft, Natur und Kultur, Seedyllle und Wandern.

- 📍 „Burg Lüdinghausen“ in Lüdinghausen | 9,3 km
- 🚶 mittel



Seite 18

## 5. DEIN BETT MIT AUSSICHT

Hier wartet auf Klein und Groß ein Naturerlebnis der besonderen Art.

- 📍 Berghotel Hohe Mark/ „Backenberg“ in Reken | 9,3 km
- 🚶 mittel



Seite 20

## 6. ZWISCHEN STEVER UND LIPPE

Wandere durch Auenlandschaften und urtümliche Wälder.

📍 Eversumer Straße in Olfen | 10,7 km

🚶 mittel



Seite 22

## 7. HAARD AN DER GRENZE

Nimm dir Zeit für deine Wanderung.

📍 „Mutter Wehner“/„Forsthaus Haidberg“ in Oer-Erkenschwick & Marl | 11,2 km

🚶 mittel



Seite 24

## 8. WILD WALD WEITSICHT

Grüner geht's nicht.

📍 „Biologische Station“ in Dorsten | 11,9 km

🚶 mittel



Seite 26

## 9. ÜFTER MARK

Wandern durch urige Wälder mit fantastischen Ausblicken.

📍 Parkplatz Nottkamp in Schermbeck | 13,8 km

🚶 mittel



Seite 28

## 10. DIERSFORDTER WALD

Alte knorrige Eichen, Rotbuchen und Waldkiefern prägen den Diersfordter Wald.

📍 „Soldatenfriedhof“/„Schwarzes Wasser“ in Wesel | 14,9 km

🚶 mittel




Seite 30

## 11. TIEFE BERGE, HOHE TÄLER

Du hast Sehnsucht nach Bergen und Tälern?

📍 „Hof Hagedorn“/„Uhlenhof“ in Haltern | 15,9 km

🚶 mittel



Seite 32


# DES HERZOGS ENGLISCHE PARKANLAGEN

in Dülmen



## Landstreifer mit Familiensinn und eine echte Tier-Erlebnis-Runde für alle kleinen Entdecker

Kleine Hügel und Baumgruppen, Teiche und Wiesen mit einzelnen Bäumen beschreiben eine Umgebung, die zum Wandern für dich schöner nicht sein kann und, sie erinnert an englische Parkanlagen. Das kommt nicht von Ungefähr! Im Jahre 1864 entwickelt der englische Gartenarchitekt Edward Milner den Entwurf, der in seiner Form bis heute erhalten ist! Damals wurde der Park als Landsitz für den Herzog von Croÿ geplant. Heute ist der Wildpark für jedermann frei zugänglich. Kinder werden diesen LandStreifer lieben. Hier können sie Wildtiere wie Damwild, Rotwild und Heidschnucken hautnah beobachten, die Wege sind leicht begehbar und es gibt noch ganz viel natürlich Spannendes zu entdecken.



## ERLEBNIS-TIPPS

- ✓ Wildpark-Rallye (Infos auf [www.biologisches-zentrum.de](http://www.biologisches-zentrum.de))
- ✓ Wen die Wanderlust gepackt hat, kann den Verlängerungsweg A6 nehmen.
- ✓ Der Oedlerteich mit Aussichtskanzel (auf der Verlängerung A6)
- ✓ Beobachtung von Wildtieren hautnah



Hauptweg



Verlängerungstour



Aussichtskanzel



Wanderparkplatz

## ÜBERBLICK

- ↔ **Strecke:** ..... 4,4 km
- 🕒 **Dauer:** ..... ca. 1 h
- 📍 **Start/Ziel:** ..... Parkplatz am Wildpark Dülmen  
An der Ziegenweide, Dülmen
- 🚶 **Schwierigkeit:** leicht, familieneeignet
- ↑ **Aufstieg:** ..... 20 m
- ↓ **Abstieg:** ..... 20 m

Hier geht's zum  
GPX Track:



Naturnaher Weg: ... 85 %

Weg: ..... 5 %

Straße: ..... 11 %

## ÖPNV-ANREISE

Ab Bahnhof Dülmen noch ca. 2,5 km zu Fuß  
Richtung Wildpark Dülmen



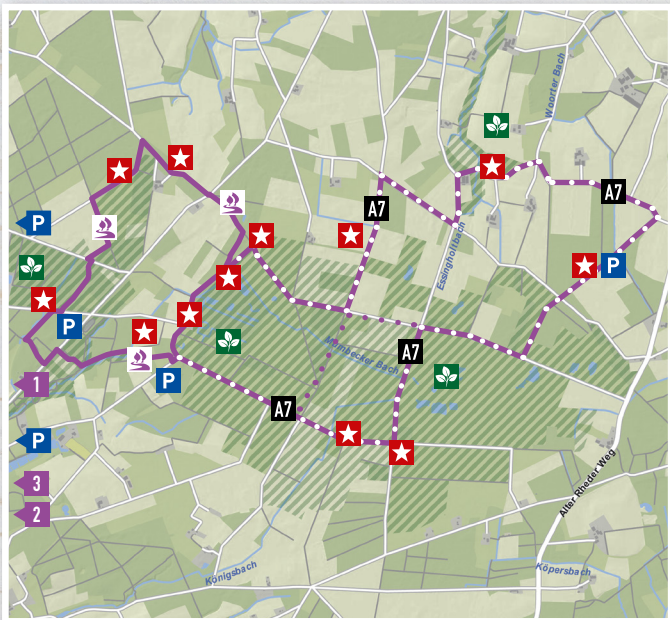
### Wandern für Kulturgebeisterte, Naturhungrige, Kurzentschlossene & Familien durch Hudewald, Heide, Kiefernforst, Grün- und Ackerland








Dieser LandStreifer lädt dich auf 5,2 km ein zu einer Reise in die alte, bäuerliche Kulturlandschaft der Dingdener/Bünger Heide. Du wirst staunen, wie wir Menschen das Gesicht dieser Landschaft im Laufe der Zeit verwandelt haben, wie Wald zu Heide, Heide wieder zu Wald oder Wiesen zu Ackerland wurden.



### ERLEBNIS-TIPPS

- ✓ In Naturschutzgebieten reine Natur erfahren
- ✓ Entdecken von seltenen Tier- und Pflanzenarten, vor allem von Wild- und Wasservögeln
- ✓ Attraktiver Rundweg mit Rastmöglichkeiten und Infotafeln
- ✓ Aussichtsplattform zur Beobachtung von Wasserbüffeln und Störchen



-  Hauptweg
-  A7 Verlängerungstour (9,2 km)
-  Abkürzungen
-  1 - 3 Gastgeber
-  Naturschutzgebiet
-  Erlebnispunkt
-  P Wanderparkplatz

## ÜBERBLICK

-  Strecke: ..... 5,2 km
-  Dauer: ..... ca. 1,5 h
-  Start/Ziel: ..... Parkplatz „Alte Schäferei“ – Klausenhofstr./Ecke Zum Venn, Hamminkeln-Dingden oder Parkplatz Schnepfenweg, Rhede
-  Schwierigkeit: leicht – familieneeignet
-  Aufstieg: ..... 30 m
-  Abstieg: ..... 30 m

Hier geht's zum  
GPX Track:



- Naturnaher Weg: ... 72 %
- Weg: ..... 27 %
- Straße: ..... 1 %

## ÖPNV-ANREISE

Ab Bahnhof Dingden 3,6 km zu Fuß zum Startpunkt „Alte Schäferei“

# AUF DEN SPUREN GRAF ALEXANDERS II

in Raesfeld




**Den Zauber der Natur genießen, spannende Geschichten um das historische Wasserschloss Raesfeld und seinen Renaissance Tiergarten erfahren!**

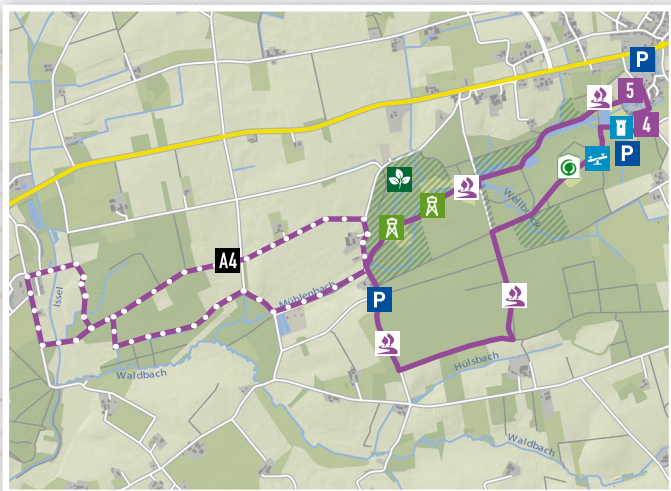
Erwandere Wald, Gräften und Gassen, genieße Kulinarisches. Streife durch die Schlossfreiheit mit wunderschönen kleinen Gebäuden und einer Kapelle, die vor langer Zeit in Schlossnähe erbaut wurde. Hier brachten 1962 Restaurierungsarbeiten das „bleierne Herz“ des 1733 verstorbenen Christoph Otto von Velen zu Tage.










## ERLEBNIS-TIPPS

- ✓ Mitten im Tiergarten entspringt die Wellbrockquelle, eine artesisische Quelle. Ihr Wasser ist besonders rein.
- ✓ Digitaler Lehrpfad GIM (Infos auf [naturpark-hohe-mark.de](http://naturpark-hohe-mark.de))
- ✓ Tiergartenrallye (Infos im Naturparkhaus)
- ✓ Naturerlebnigelände und Historisches Wasserschloss Raesfeld







- |  |  |   |
|--|--|---|
|  Hauptweg      |  Verlängerungstour (6,2 km) |  Aussichtskanzel |
|  Gastgeber     |  Naturschutzgebiet          |  Naturparkhaus   |
|  Wasserschloss |  Naturerlebnisgelände       |  Wanderparkplatz |

## ÜBERBLICK

-  Strecke: ..... 6,3 km
-  Dauer: ..... ca. 1:30 h
-  Start/Ziel: ..... Parkplatz „Hagenwiese“/  
„Südring“, Raesfeld
-  Schwierigkeit: leicht, familieneeignet
-  Aufstieg: ..... 30 m
-  Abstieg: ..... 30 m

Hier geht's zum  
GPX Track:



Naturnaher Weg: ... 84 %  
Weg: ..... 16 %

## ÖPNV-ANREISE

Mit den Buslinien 72 von Wesel Bahnhof  
oder R21 von Borken bzw. Dorsten.





**Zwei Burgen und ihre Parklandschaft, Natur und Kultur, Seidylle und Wandern. LandStreifer wie aus einer anderen Zeit auf 9,3 km.**

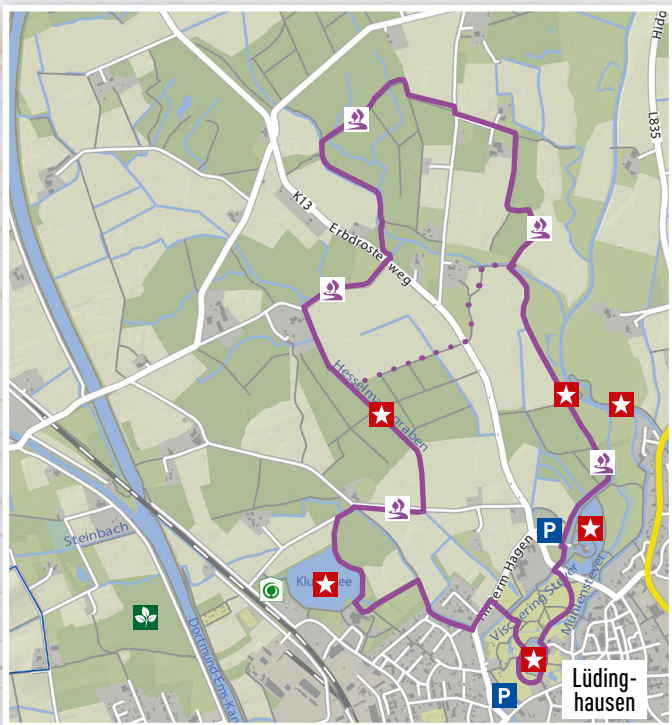
Burg Lüdinghausen: ein schöner Startpunkt für den Beginn deiner Wanderung auf diesem LandStreifer. Die Burg Lüdinghausen ist eine typische Renaissance-Burg. Sie ist von einem herrlichen Park umgeben, der früher das Befestigungssystem bildete. Zwischen Wiesen und Feldern, auf kleinen Wegen, eine Weile begleitet von Wasser führt dich der Burgenpatt durch eine wunderbar ländliche Gegend mit unvergleichlichem Charme.







Wandernd geht es dann zum nächsten Namensgeber dieses LandStreifers, zur Burg Vischering. Sie gilt als das Ideal einer münsterländischen Wasserburg.

### ERLEBNIS-TIPPS

- ✓ Burg Lüdinghausen mit dem Parc de Taverny (und dazugehörigem Wasserspielplatz)
- ✓ Naturparkhaus „Biologisches Zentrum Kreis Coesfeld“
- ✓ Burg Vischering mit Veranstaltungen für Groß und Klein und kulturhistorischen Ausstellungen und Kunstausstellungen
- ✓ Altstadt Lüdinghausen mit der historischen Borgmühle und Gastronomie





-  Hauptweg
-  Naturschutzgebiet
-  Abkürzungen
-  Naturparkhaus
-  Wanderparkplatz
-  Erlebnispunkt

## ÜBERBLICK

-  Strecke: ..... 9,3 km
-  Dauer: ..... ca. 2:30 h
-  Start/Ziel: .... Parkplatz „Burg Lüdinghausen“/  
„Burg Vischering“, Lüdinghausen
-  Schwierigkeit: mittel
-  Aufstieg: ..... 40 m
-  Abstieg: ..... 40 m

Hier geht's zum  
GPX Track:



- Naturnaher Weg: ... 11 %
- Weg: ..... 79 %
- Straße: ..... 9 %

## ÖPNV-ANREISE

Mit der Bahnlinie RB51 am Bahnhof Lüdinghausen, dann ca. 20 Minuten zu Fuß zur Burg Lüdinghausen.



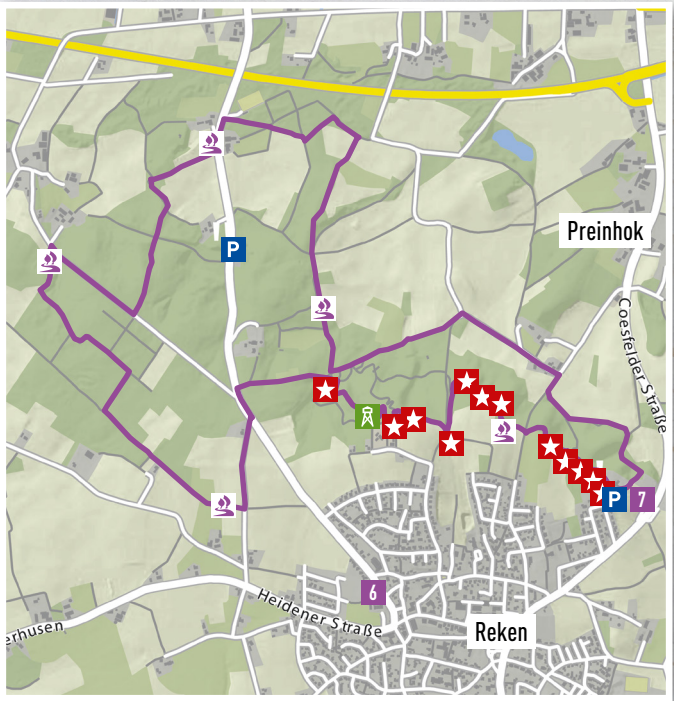
**Frische Luft, Vogelgezwitscher, der Duft nach Holz und ätherischen Ölen:  
Hier wartet auf Klein und Groß ein Naturerlebnis der besonderen Art**


Tauche ein in Waldatmosphäre und gehe auf Entdeckungstour durch unser artenreichstes Landökosystem. Hörst, riechst, fühlst und siehst du es? Atme tief durch und erfahre die Schönheit des Waldes, lerne den Wald mit anderen Augen zu sehen, Zusammenhänge zu erkennen. Mache immer wieder neue Entdeckungen. Zwölf Erlebnisstationen auf deinem Weg zum Aussichtsturm „Am Melchenberg“ bringen dir den Lebensraum Wald nahe. Erfahre Wissenswertes über Waldbewohner und verschiedene Holzarten.



## ERLEBNIS-TIPPS

- ✓ Niedrigseilgarten
- ✓ Aussichtsturm Melchenberg
- ✓ Walderlebnisweg
- ✓ Liebesbuche



-  Hauptweg
-  Naturschutzgebiet
-  Aussichtsturm
-  6 - 7 Gastgeber
-  P Wanderparkplatz
-  ★ Erlebnispunkt

## ÜBERBLICK

-  Strecke: ..... 9,3 km
-  Dauer: ..... ca. 2:30 h
-  Start/Ziel: .... Parkplatz am Berghotel Hohe Mark Werenzostraße 17/Wanderparkplatz „Backenberg“, Reken
-  Schwierigkeit: mittel
-  Aufstieg: ..... 110 m
-  Abstieg: ..... 110 m

Hier geht's zum  
GPX Track:



- Naturnaher Weg: ... 74 %
- Weg: ..... 19 %
- Straße: ..... 6 %

## ÖPNV-ANREISE

Mit den Buslinien 711 (Coesfeld - Groß-Reken) und R74 (Borken - Maria-Veen)




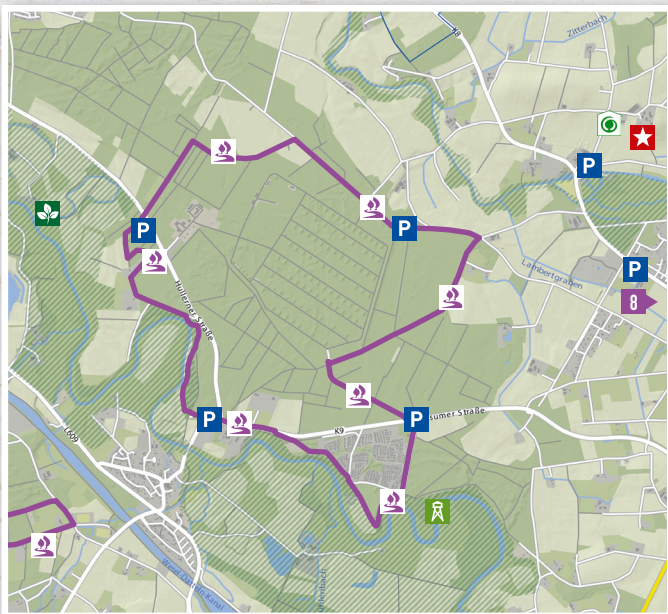
**Genieße die Landschaft zwischen Lippe und Stever. Wandere durch Auenlandschaften und urtümliche Wälder.**

Die Welt zwischen zwei Flüssen – wunderschön anzusehen und mit ganz eigenem Charme. Grandiose Auenlandschaften werden dich auf diesem LandStreifer bezaubern. Zu ganz viel Wasser gesellt sich ganz viel Waldlandschaft! Richtig urtümlich an einigen Stellen mit viel Raum für heimisches Wild und seltene Arten – und Raum für dich um Ruhe, Waldluft und Aussicht zu genießen.

## ERLEBNIS-TIPPS

- ✓ Aussichtsplattform an der Lippe (Baubotanik), ca. 300 m abseits der Strecke
- ✓ Naturparkhaus, ca. 1,3 km abseits der Strecke
- ✓ Naturbad Olfen, ca. 1,4 km abseits der Strecke
- ✓ Füchtelner Mühle, ca. 1 km abseits der Strecke





Hauptweg



Naturschutzgebiet



Aussichtskanzel



Gastgeber



Wanderparkplatz



Naturparkhaus

## ÜBERBLICK

- ↔ **Strecke:** ..... 10,7 km
- 🕒 **Dauer:** ..... ca. 2:45 h
- 📍 **Start/Ziel:** .... Waldparkplatz Eversumer Straße, Olfen
- 🚶 **Schwierigkeit:** mittel
- ↑ **Aufstieg:** ..... 40 m
- ↓ **Abstieg:** ..... 40 m

Hier geht's zum  
GPX Track:



Naturnaher Weg: ... 46 %  
Weg: ..... 24 %  
Straße: ..... 28 %

## ÖPNV-ANREISE

Mit der Buslinie 637 Olfen



### Mache deine eigenen Grenzerfahrungen auf 11,2 km

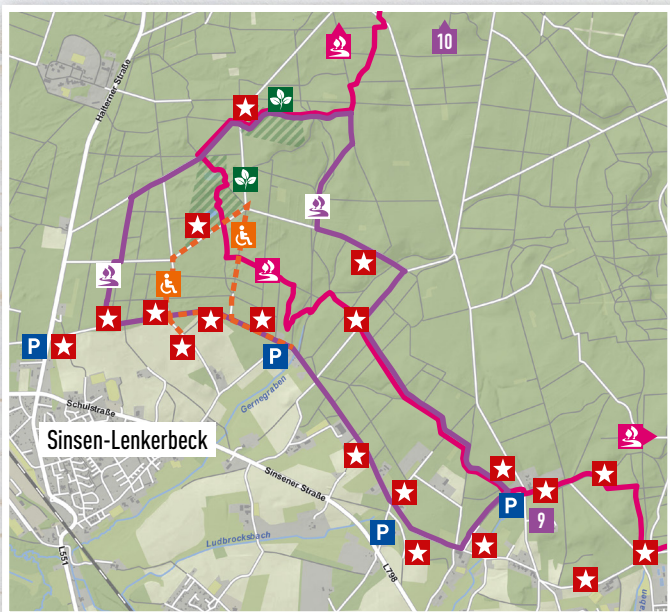
Genieße am südlichen Rand des Naturparks Hohe Mark die Grenzlinie zwischen Wald und Feld. Ganz nebenbei erfährst du auf deinem Weg eine ganze Menge darüber, was in der näheren Umgebung so passiert. An spannenden Erlebnispunkten lernst du zum Beispiel, wie eine Hirschkäferwiege funktioniert und wie du den selten gewordenen Käfer beim Überleben unterstützt. An anderer Stelle zeigt dir die „Klima-Allee“ die Baumarten der Zukunft.











### ERLEBNIS-TIPPS

- ✓ Naturwissen hautnah erleben an vielen Erlebnisstationen und Infotafeln mit interessanten Audio-Hinweisen
- ✓ Natur erfahren in den Naturschutzgebieten „Schwarzer Berg“ und „Brinksknapp“
- ✓ Attraktiver Rundweg mit vielen Rastmöglichkeiten und tollen Holzfiguren





-  Hauptweg
-  Hohe Mark Steig
-  Barrierearme Runde
-  –  Gastgeber
-  Naturschutzgebiet
-  Wanderparkplatz
-  Erlebnispunkt

## ÜBERBLICK

-  Strecke: ..... 11,2 km
-  Dauer: ..... ca. 3 h
-  Start/Ziel: ..... „Mutter Wehner“ – Haardstr. 196/198, Oer-Erkenschwick oder „Forsthaus Haidberg“ – Haardgrenzweg/Ecke Haltenner Str., Marl
-  Schwierigkeit: mittel
-  Aufstieg: ..... 100 m
-  Abstieg: ..... 100 m


- Naturnaher Weg: ... 58 %
- Weg: ..... 35 %
- Straße: ..... 7 %

Hier geht's zum  
GPX Track:



## ÖPNV-ANREISE

Ab Bahnhof Marl-Sinsen noch ca. 900 m bis zum Startpunkt Forsthaus Haidberg



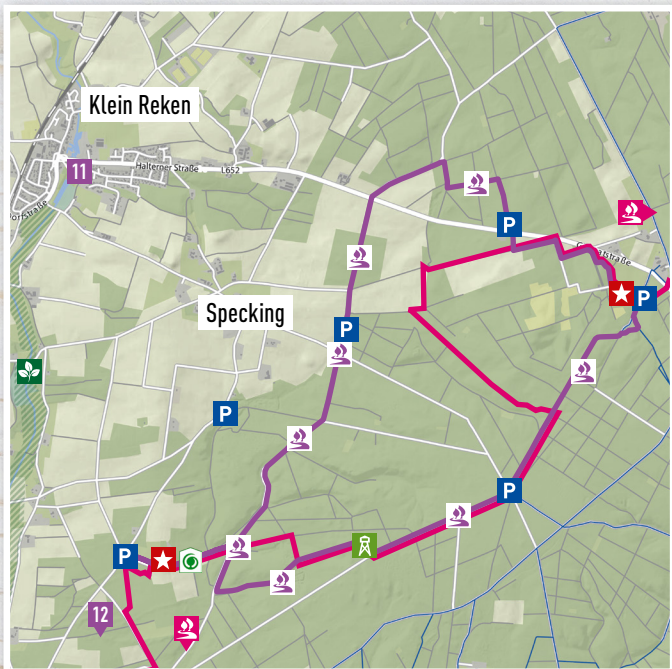
**Hoch hinaus oder auf schmalen Waldpfaden entlang? 11,9 km LandStreifer mit viel Grün und kleinen Hügeln zwischen Dorsten, Reken und Haltern am See.**

Grüner geht's nicht. In wunderbar idyllischer Lage, am Naturparkhaus Biologische Station Kreis Recklinghausen, mitten im Waldgebiet Hohe Mark, startest du deine Wanderung auf diesem LandStreifer. Vorher solltest du dir aber einen Rundgang des wunderschönen Außengeländes der Biologischen Station nicht entgehen lassen. 2,8 ha ist es groß, mit historischen Hofstrukturen wie Trockenmauern, Teichen, Lehmfachwerkhaus, Hofbrunnen und Frühbeeten. Durch den grünen Wald wanderst du zum Feuerwachturm Galgenberg. Schwindelfrei solltest du schon sein, wenn du auf die Aussichtsplattform in 36 Meter Höhe steigen möchtest. Dafür wirst du bei klarem Wetter mit einem atemberaubenden Blick über die Hohe Mark belohnt.

### ERLEBNIS-TIPPS

- ✓ Digitaler Lehrpfad GIM (Infos auf [www.naturpark-hohe-mark.de](http://www.naturpark-hohe-mark.de))
- ✓ Führungen mit den Rangern des RVR (Infos auf [naturpark-hohe-mark.de/veranstaltungen/](http://naturpark-hohe-mark.de/veranstaltungen/))
- ✓ Holzfiguren
- ✓ Feuerwachturm Galgenberg
- ✓ Dauerausstellung „Mein grünes Land“ im Naturparkhaus
- ✓ Historische Hofstrukturen und Bauergärten
- ✓ Wildpark Granat





- |   |   |  |
|---|---|--|
|  Hauptweg        |  Hohe Mark Steig    |  Naturschutzgebiet |
|  Aussichtspunkt |  11 – 12 Gastgeber |  Wanderparkplatz  |
|  Erlebnispunkt  |  Naturparkhaus     |  |

## ÜBERBLICK

-  **Strecke:** ..... 11,9 km
-  **Dauer:** ..... ca. 3 h
-  **Start/Ziel:** .... Wanderparkplatz Im Höltken 11, Dorsten oder Wanderparkplatz „Böckeboom“ Halternerstraße L652, Reken
-  **Schwierigkeit:** mittel
-  **Aufstieg:** ..... 120 m
-  **Abstieg:** ..... 120 m

Hier geht's zum  
GPX Track:



## ÖPNV-ANREISE

Naturnaher Weg: ... 34 %  
Weg: ..... 66 %

Ab Bahnhof Dorsten-Lembeck für ca. 2,5 km den magentafarbenen Wegweisern des Hohe Mark Steig folgen.



## Der König der Wälder lädt ein – Wandern durch urige Wälder mit fantastischen Ausblicken

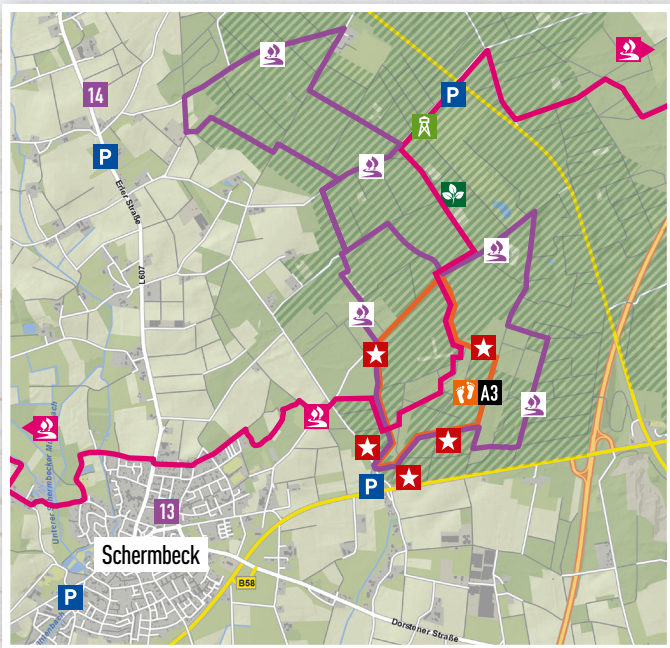
LandStreifer mal ganz anders: Wer es mag, der erwandert sich auf unserem LandStreifer eine traumhafte Wald-Landschaft: die Üfter Mark. Hier kannst du den Wald erspüren, Bäume umarmen, Blätter in die Hand nehmen oder die Finger in den Waldboden stecken. Hast du es einmal versucht – das Waldbaden?

Atme tief ein, lausche dem Rauschen der Blätter, gehe mit offenen Augen durch die Natur und nimm bewusst den Wald in dich auf. Was kannst du sehen, hören oder fühlen? Ein Erlebnis, das du nicht mehr vergisst.

### ERLEBNIS-TIPPS

- ✓ Inklusive Barfuß-Ameisenpfad
- ✓ Kanzel Rhader Weg
- ✓ Hirschbrunft mit „Konzert“ im September/Oktober





-  Hauptweg
-  Hohe Mark Steig
-  Naturschutzgebiet
-  Aussichtskanzel
-  13 – 14 Gastgeber
-  Wanderparkplatz
-  Erlebnispunkt
-  Barfuß-Ameisenpfad (4,2 km)

## ÜBERBLICK

-  Strecke: ..... 13,8 km
-  Dauer: ..... ca. 3:30 h
-  Start/Ziel: .... Parkplatz Nottkamp,  
Schermbeck
-  Schwierigkeit: mittel
-  Aufstieg: ..... 60 m
-  Abstieg: ..... 60 m

Hier geht's zum  
GPX Track:



Naturnaher Weg: ... 99 %  
Weg: ..... 1 %

## ÖPNV-ANREISE

Wegen des zu hohen Zeitaufwands nicht  
zu empfehlen




**Diese Wanderung schenkt dir Einblicke in eine wunderbare Landschaft und steckt voller Überraschungen**






Alte knorrige Eichen, Rotbuchen und Waldkiefern prägen den Diersfordter Wald und geben dem seltenen Hirschkäfer eine Heimat. Gleich nebenan öffnet sich das Große Veen. Hier hast du einen weiten Blick und schaust auf eine große Sanddüne, über einen Holzbohlenweg gehst du über das wunderschöne Heidemoor. Sehr seltene Tier- und Pflanzenarten wie der Sonnentau und Wollgras, Rosmarinheide, der Moorfrosch und die Große Moorjungfer sind hier zuhause.

## ERLEBNIS-TIPPS







- ✓ Attraktiver Holzbohlenweg über das Heidemoor
- ✓ Informationstafeln zu Flora und Fauna der Mooregebiete





-  Hauptweg
-  Hohe Mark Steig
-  Naturschutzgebiet
-  A1 Abkürzung
-  15 – 16 Gastgeber
-  P Wanderparkplatz
-  ★ Erlebnispunkte
-  Aussichtskanzel/-düne

## ÜBERBLICK

-  Strecke: ..... 14,9 km
-  Dauer: ..... ca. 4 h
-  Start/Ziel: ..... „Soldatenfriedhof“ – Mühlenfeldstr./Lindenberg oder „Schwarzes Wasser“, Wesel Strauchheide
-  Schwierigkeit: schwer
-  Aufstieg: ..... 60 m
-  Abstieg: ..... 60 m

- Naturnaher Weg: ... 55 %
- Weg: ..... 40 %
- Straße: ..... 5 %

Hier geht's zum  
GPX Track:



## ÖPNV-ANREISE

Ab Hauptbahnhof Wesel, Buslinie 64 bis Hamminkeln Strauchheide




**Du hast Sehnsucht nach Bergen und Tälern? Die wird auf dieser Strecke gestillt! Auf und ab geht's ... durch eine sagenhafte Landschaft über 15,9 km**

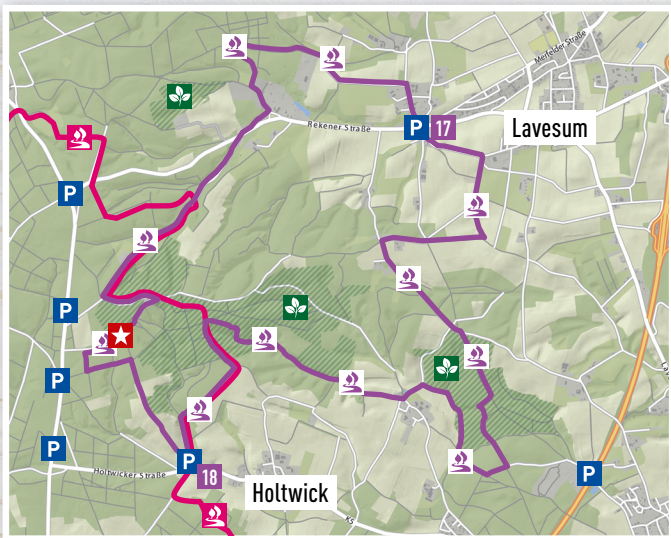
Der LandStreifer führt dich über sandige Wege, schmale Waldwege, durch Felder und Wiesen und über die höchsten Berge der Hohe Mark, immer schön rauf und wieder runter. Genauso knorrig wie manche Bäume begleitet dich auf einem Stück des Weges ein alter Lehrpfad. Im Wald wächst unter Bäumen zauberhaft der Farn. Schmale Pättkes werden von Wildpflanzen, Totholz und Moosen eingerahmt. Die schönste Waldluft fängt dich ein!


## ERLEBNIS-TIPPS

- ✓ Natur pur – der LandStreifer allein ist schon Erlebnistipp genug. Genieße ihn und halte jeden Augenblick fest.







- |  |   |   |
|--|---|---|
|  Hauptweg          |  Hohe Mark Steig |  Naturschutzgebiet |
|  17 – 18 Gastgeber |  Wanderparkplatz |  Erlebnispunkt     |

## ÜBERBLICK

- ↔ Strecke: ..... 15,9 km
- 🕒 Dauer: ..... ca. 4 h
- 📍 Start/Ziel: ..... „Hof Hagedorn“  
Rekener Str. 117 oder „Uhlenhof“  
Holtwicker Straße 420, Haltern  
am See
- 🚶 Schwierigkeit: mittel
- ↑ Aufstieg: ..... 210 m
- ↓ Abstieg: ..... 210 m

Hier geht's zum  
GPX Track:



- Naturnaher Weg: ... 52 %
- Weg: ..... 24 %
- Straße: ..... 22 %

## ÖPNV-ANREISE

Ab Bahnhof Haltern am See die Buslinie  
271E bis Haltestelle „Uhlenhof“ nehmen.



# GASTGEBERVERZEICHNIS

*Zeit für eine Pause*

## ZEITREISE

### 1. ZUHAUSE BEI HOFFMANN




Weberstraße 39 | 46499 Hamminkeln/Dingden  
Tel. 02852 6567  
Entfernung zum Landstreifer 4 km



### 2. GASTSTÄTTE WALDSCHÄNKE + ERHOLUNGSGEBIET DINGDENER HEIDE




Bufter Weg 100 | 46499 Hamminkeln/Dingden  
Tel. 02852 2405  
Entfernung zum Landstreifer 250 m



### 3. LANDHAUS RIDDER



Bocholter Straße 41 | 46499 Hamminkeln/Dingden  
Tel. 02871 13682  
Entfernung zum Landstreifer 3 km



## AUF DEN SPUREN GRAF ALEXANDERS II

### 4. FREIHEIT 24 + HOTEL AM TIERGARTEN




Freiheit 24 | 46348 Raesfeld  
Tel. 02865 6094631  
Entfernung zum Landstreifer 0 m



### 5. LIEB UND WERT



Weseler Straße 71 | 46348 Raesfeld  
Tel. 02865 589330  
Entfernung zum Landstreifer 900 m



## DEIN BETT MIT AUSSICHT

### 6. BERGHOTEL HOHE MARK




Werenzostraße 17 | 48734 Reken  
Tel. 02864 9519595  
Entfernung zum Landstreifer 0 km



### 7. HOTEL-RESTAURANT SCHMELTING



Velener Straße 3 | 48734 Reken  
Tel. 02864 311  
Entfernung zum Landstreifer 1,5 km



## ZWISCHEN STEVER UND LIPPE

### 8. OLFEN LODGE



Kanalstraße 9 | 59399 Olfen  
Tel. 02595 9144  
Entfernung zum Landstreifer 3,5 km



## HAARD AN DER GRENZE

### 9. CAFÉ & RESTAURANT MUTTER WEHNER



Haardstraße 196 | 45739 Oer-Erkenschwick  
Tel. 02852 6567  
Entfernung zum Landstreifer 0 km



### 10. BERTHOLD'S DER NATURBÄCKER



Zum Dachsberg 25 | 45721 Haltern am See  
Tel. 02364 3708  
Entfernung zum Landstreifer 2,3 km



## WILD WALD WEITSICHT

### 11. HOTEL & RESTAURANT EICHENHOF



Dorfstraße 4 | 48734 Reken  
Tel. 02864 883111  
Entfernung zum Landstreifer 2 km



### 12. TANTE GUSTE



Lippramsdorfer Straße 250 | 46286 Dorsten  
Tel. 02369 77236  
Entfernung zum Landstreifer 2,5 km



## ÜFTER MARK

### 13. HOTEL – RESTAURANT ZUR LINDE




Mittelstraße 96 | 46514 Schermbeck  
Tel. 02853 91360  
Entfernung zum Landstreifer 2 km



## 14. LANDGASTHOF TRIPTRAP



Werler Straße 292 | 46514 Schermbeck  
Tel. 02853 2213  
Entfernung zum Landstreifer 1 km



## DIERSFORDTER WALD

### 15. GRAV-INSEL CAMPING- UND WOHNMOBILPLATZ



Gravinsel 1 | 46487 Wesel  
Tel. 0281 972830  
Entfernung zum Landstreifer 2,7 km



### 16. WALDHOTEL TANNENHÄUSCHEN



Am Tannenhäuschen 7 | 46487 Wesel  
Tel. 0281 96690  
Entfernung zum Landstreifer 2,4 km



## TIEFE BERGE, HOHE TÄLER

### 17. HOF HAGEDORN



Rekener Straße 117 | 45721 Haltern-Lavesum  
Tel. 02364 108383  
Entfernung zum Landstreifer 0 km



### 18. RESTAURANT UHLENHOF



Holtwicker Straße 420 | 45721 Haltern am See  
Tel. 02364 2534  
Entfernung zum Landstreifer 200 m



Noch bis 31.12., dann am  
Markt in Haltern am See

# KONTAKTE AUF DEINER TOUR

*Touristinfos in der Nähe*

## DÜLMEN

Viktorstraße 6 | 48249 Dülmen  
Tel. 02594 12345 | [duelmen-marketing@duelmen.de](mailto:duelmen-marketing@duelmen.de)  
[www.duelmen-marketing.de](http://www.duelmen-marketing.de)

---

## DORSTEN/LEMBECK

Lippestraße 41 | 46282 Dorsten  
Tel. 02362 663066 | [stadtagentur@dorsten.de](mailto:stadtagentur@dorsten.de)  
[www.stadtinfo-dorsten.de](http://www.stadtinfo-dorsten.de)

---

## HALTERN AM SEE

Markt 1 | 45721 Haltern am See  
Tel. 02364 933-365/366 | [stadtagentur@haltern.de](mailto:stadtagentur@haltern.de)  
[www.haltern-am-see.de](http://www.haltern-am-see.de)

---

## HAMMINKELN

Brünerstraße 9 | 46499 Hamminkeln  
Tel. 02852 88145 | [info@hamminkeln.de](mailto:info@hamminkeln.de)  
[www.hamminkeln.de](http://www.hamminkeln.de)

---

## LÜDINGHAUSEN

Borg 4 | 59348 Lüdinghausen  
Tel. 02591 78008 | [info@luedinghausen-marketing.de](mailto:info@luedinghausen-marketing.de)  
[www.lhmarketing.de](http://www.lhmarketing.de)

---

## MARL

Marler Stern 10d | 45768 Marl  
Tel. 02365 994310 | [i-punkt@marl.de](mailto:i-punkt@marl.de)  
[www.marl.de](http://www.marl.de)

---

---

## OER-ERKENSCHWICK

Rathausplatz 1 | 45739 Oer-Erkenschwick  
Tel. 02368 691250 | [andre.thyret@oer-erkenschwick.de](mailto:andre.thyret@oer-erkenschwick.de)  
[www.oer-erkenschwick.de](http://www.oer-erkenschwick.de)

---

## OLFEN

Kökelsumer Straße 64 | 59399 Olfen  
Tel. 02595 3890 | [tourismus@olfen.de](mailto:tourismus@olfen.de)  
[www.olfen.de](http://www.olfen.de)

---

## RAESFELD

Tiergarten 1/Hagenwiese 40 | 46348 Raesfeld  
Tel. 02865 60910 | [tourist-info@raesfeld.de](mailto:tourist-info@raesfeld.de)  
[www.raesfeld.de](http://www.raesfeld.de)

---

## REKEN

Kirchstraße 14 | 48734 Reken  
Tel. 02864 9440 | [tourist-info@reken.de](mailto:tourist-info@reken.de)  
[www.reken.de](http://www.reken.de)

---

## RHEDE

Bahnhofstraße 1 | 46414 Rhede  
Tel. 02872 930100 | [tourist@rhede.de](mailto:tourist@rhede.de)  
[www.rhede.de](http://www.rhede.de)

---

## SCHERMBECK

Weselerstraße 2 | 46514 Schermbeck  
Tel. 02853 910201 | [tourismus@schermbeck.de](mailto:tourismus@schermbeck.de)  
[www.schermbeck.info](http://www.schermbeck.info)

---

## WESEL

Großer Markt 11 | 46483 Wesel  
Tel. 0281 2032622 | [stadtinformation@weselmarketing.de](mailto:stadtinformation@weselmarketing.de)  
[www.wesel-tourismus.de](http://www.wesel-tourismus.de)

---

# HILFREICHE INFORMATIONEN

*für deine Wanderung*

## BEKLEIDUNG

- Funktionsshirt (kurzarm/langarm)
  - Fleecejacke oder Pullover
  - Funktionssocken
  - Hardshelljacke/Regenhose
  - Wanderschuhe
  - Softshelljacke
  - Wanderhose/Zipp-off-Hose
  - \_\_\_\_\_
- 

## DAS SOLLTE IMMER DABEI SEIN

- Rucksack 20–30 l
  - Erste-Hilfe-Set
  - wenn nötig pers. Medikamente
  - Telefon mit Notfallnummern
  - Karte und Kompass (Wanderführer)
  - Ausweis
  - Bargeld
  - GPS-Gerät
  - Wanderpass
  - \_\_\_\_\_
  - Trinkflasche und mind. 1,5 l Wasser
  - Taschenmesser/Multitool
  - Proviant (Nüsse/Riegel)
  - Kleiner Müllbeutel
- 

## OPTIONAL (NACH JAHRESZEIT)

- Hardshellhose
  - Sonnenschutz
  - Mütze
  - Sonnenschutz auch für die Lippen
  - Kappe/Buff (Halstuch)
  - Handschuhe/dünne Handschuhe
  - Funktionsshirt zum Wechseln
  - verstellbare Wanderstöcke
  - Sonnenhut oder Stirnband
  - Regenhülle für den Rucksack
  - Sonnenbrille
  - \_\_\_\_\_
- 

## WENN NOCH PLATZ IM RUCKSACK IST

- Taschentücher
- Kamera
- Zeckenzange
- Feuerzeug
- Fernglas
- kleines Sitzkissen





# AN DEINER SEITE

*Die Wanderführer Hohe Mark*

Die Naturparkführer Hohe Mark sind zertifizierte Natur-, Kultur- und Landschaftsführer. Sie gehen mit fachkundigem Wissen an deiner Seite und überraschen dich mit jeder Menge interessanten und spannenden Informationen auf deiner Wanderung.

Ob mit festem Programm oder einem individuell für dich gestalteten Ausflug. Sie begleiten dich gerne auf deinen Entdeckungen im Naturpark Hohe Mark.

Hier bist du in guten Händen.

**Naturparkführer Hohe Mark e. V.**  
[info@hohemarkerleben.de](mailto:info@hohemarkerleben.de)  
[www.naturparkfuehrer-hohe-mark.de](http://www.naturparkfuehrer-hohe-mark.de)



# BEGEGNUNG MIT WILDTIEREN

*Was ist zu beachten?*

Im Naturpark Hohe Mark begegnen dir viele Tierarten in den Wäldern, Hecken, Büschen, im und auf dem Wasser und in der Luft. Die wild lebenden Tiere genießen ihren Freiraum. Der Anblick der tierischen Bewohner ist auch mit dem gebührenden Abstand schön. Wildtiere haben ihren eigenen Speiseplan, der sie gesund hält. Für alle Wildarten gilt: Muttertiere haben den Drang, ihre Jungen zu beschützen. Respektvolles Verhalten zeigt Naturliebe.

**Vielen Dank für deine Unterstützung!**





# WANDERN MIT KINDERN

*Wandern ist spielend leicht!*

Eine Vorlage für ein Naturpark-Bingo findet ihr in der Broschüre „Der Natur auf der Spur. Das Entdeckerheft für Kinder und Familien“.

Dieses Heft könnt ihr ausdrucken. Hier der Link:  
[naturpark-hohe-mark.de/de/service/broschuereninfomaterial/entdeckerheft-2](http://naturpark-hohe-mark.de/de/service/broschuereninfomaterial/entdeckerheft-2)



Das Heft ist auch zum Preis von 4,50 € auf Anfrage in der Geschäftsstelle zu erhalten:  
[hms-hohemark@raesfeld.de](mailto:hms-hohemark@raesfeld.de)



**Der Natur auf der Spur sein und somit zum Entdecker zu werden, ist ein Spaß für die ganze Familie.**

Kinder fürs Wandern zu begeistern ist nicht immer ganz einfach und immer nur den Weg entlangzulaufen ist irgendwann langweilig. Aber lautlos wie ein Reh auf den Waldwegen zu pirschen und Baumbegegnungen zu erleben oder zu fühlen, wie unterschiedlich sich die Rinde verschiedener Bäume anfühlt, weckt dann doch die Neugier auf eine Wanderung.

Suche, erforsche, finde heraus, entdecke und sei der Natur auf der Spur und das bei wechselnden Jahreszeiten.



**HOHE MARK RADROUTE**  
*Deine Extrapur Natur*

## Aufsatteln und Abschalten

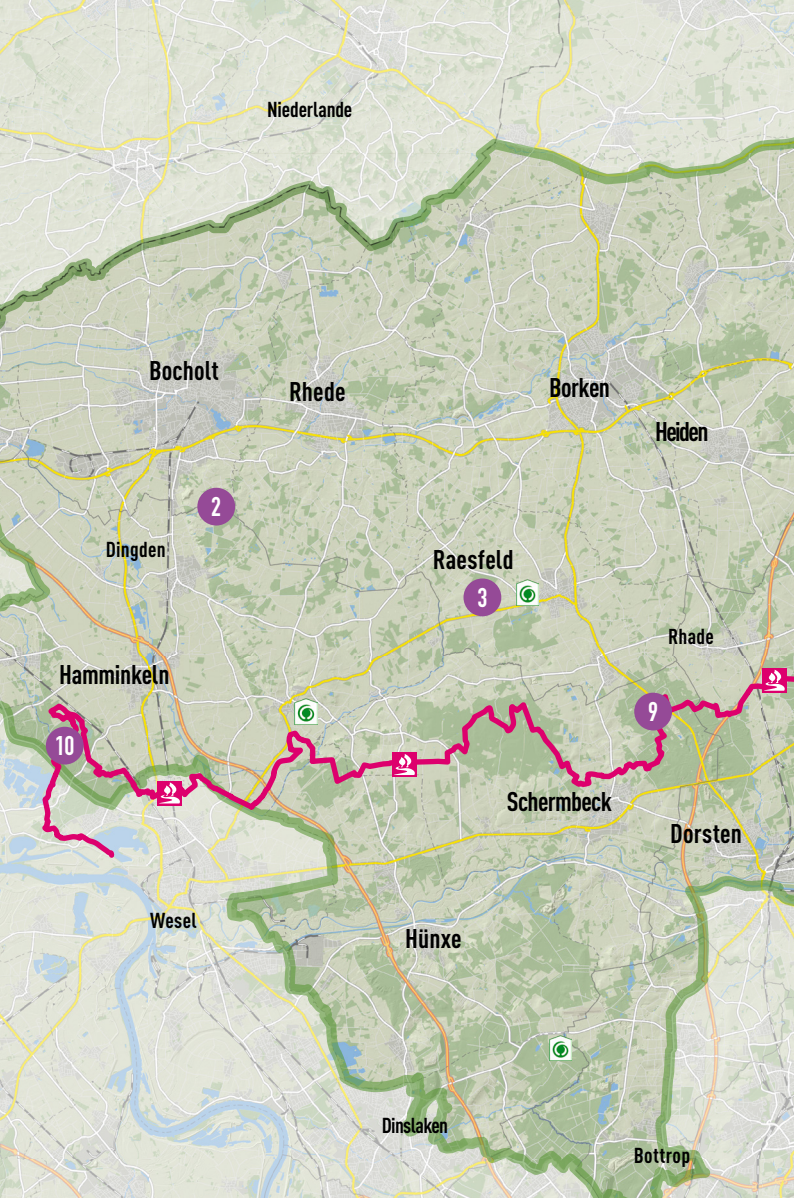


**Du hast dich noch nicht satt gesehen an den vielen schönen Aus-, Weit- und Panoramablicken im Naturpark Hohe Mark? Wie wäre es dann zur Abwechslung mal mit Radfahren?**

Bestens ausgeschilderte Wege führen dich auf 280 km durch den Naturpark Hohe Mark. Starte mit der Etappe deiner Wahl, folge einfach dem grünen Fahrrad und lass dich ein auf eine wunderbare Tier- und Pflanzenwelt.

Entdecke Orte, die das Zuschauen zum Erlebnis werden lassen, ruhige Plätzchen, um die schöne Aussicht zu genießen, ausgedehnte Wälder, die mit ihrem Duft locken und Wasser, das die Blautöne des Himmels spiegelt.

[hohemarkradroute.de](https://hohemarkradroute.de)



Hohe Mark Steig



Wasserroute



Naturparkhäuser



1 – 11 Landstreifer

### 1. DES HERZOGS ENGLISCHE PARKANLAGEN

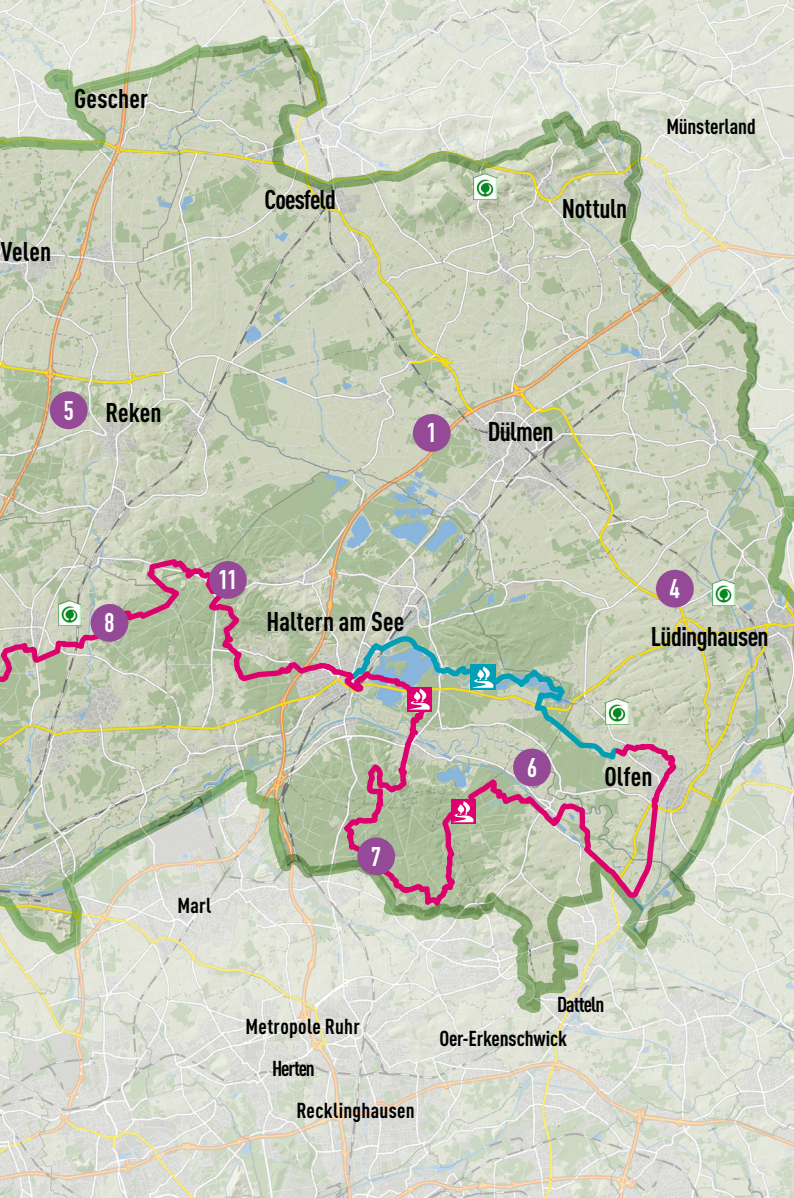
Länge: 4,4 km

### 2. ZEITREISE

Länge: 5,2 km

### 3. AUF DEN SPUREN GRAF ALEXANDERS II

Länge: 6,3 km



#### 4. BURGENPATT

Länge: 9,3 km

#### 5. DEIN BETT MIT AUSSICHT

Länge: 9,3 km

#### 6. ZWISCHEN STEVER UND LIPPE

Länge: 10,7 km

#### 7. HAARD AN DER GRENZE

Länge: 11,2 km

#### 8. WILD WALD WEITSICHT

Länge: 11,9 km

#### 9. ÜFTER MARK

Länge: 13,8 km

#### 10. DIERSFORDTER WALD

Länge: 14,9 km

#### 11. TIEFE BERGE, HOHE TÄLER

Länge: 15,9 km

Gefördert mit Mitteln des Landes Nordrhein-Westfalen.



Alles über unsere Wanderwege erfährst du hier:  
[www.hohe-mark-steig.de](http://www.hohe-mark-steig.de)

## IMPRESSUM

### Naturpark Hohe Mark – Westmünsterland e. V.

Tiergarten 1/Hagenwiese 40 | 46348 Raesfeld

Telefon: 02865 609128 | [www.naturpark-hohe-mark.de](http://www.naturpark-hohe-mark.de)

### Texte und Redaktion

Naturpark Hohe Mark

### Gestaltung

Bande für Gestaltung | Schubertstraße 4 | 44145 Dortmund

[www.bandefuergestaltung.de](http://www.bandefuergestaltung.de)

1. Auflage – Juni 2023

### Kartenmaterial

Die Basiskarte – „Hohe Mark“, Bearbeitung und Gestaltung Kreis Borken (2020) © LandNRW/KreisBorken, GEObasis.DE/BKG, EUA, OSM

### Bilder

Dennis Stratmann, Edelrot Fotografie & Kommunikationsdesign, Heiner Langhoff, Jochen Tack, Lüdinghausen Marketing e.V., Münsterland e.V./ Philip Fölting, Patrick Gawandtka, Stefan Bröker, Stefan Schöter, Volker Wiciok, Adobe Stock, Pixabay, Gastgeberfotos zur Verfügung gestellt durch die Unternehmen, Naturparkführer Hohe Mark e. V., Naturpark Hohe Mark



Hohe Mark Steig | Geschäftsstelle

Naturpark Hohe Mark – Westmünsterland e. V.

Tiergarten 1/Hagenwiese 40 | 46348 Raesfeld

Tel. 02865 60910 | [hms-hohemark@raesfeld.de](mailto:hms-hohemark@raesfeld.de) | [www.hohe-mark-steig.de](http://www.hohe-mark-steig.de)



Besuche uns auch auf facebook und instagram